

Comune di  Commune de  
**Antey-Saint-André**

P.R.G.C.  
Revisione e variante alla cartografia degli ambiti inedificabili  
(ai sensi della L.R. 06 aprile 1998 n° 11 e s.m.i.)

**TERRENI SEDI DI FENOMENI DI  
TRASPORTO DI MASSA  
- TORRENTE ANTEY -**

Cartografia prescrittiva su base catastale

Tav. DF - 3b







BALTEA - Studio Geologico Associato  
di Alex Théodote e Marco Vagliasindi  
Châtillon (AO), Via Menabrea n. 43  
Tel/Fax (+39) 0166.62.205

Novembre 2013

Torgnon

Reticolato chilometrico nella proiezione conforme  
Universale Trasversale di Mercatore  
  
Sistema U.T.M.  
European datum 1950  
  
ZONA 32T


**Legenda**

-  Confine comunale
-  Particelle catastali
-  Fabbricati
-  Comuni confinanti

**Debris Flow**

-  DF1
-  DF2
-  DF3

Scala 1 : 2000



La Magdeleine