

REGIONE AUTONOMA VALLE D'AOSTA
REGION AUTONOME VALLEE D'AOSTE

Comune di  Commune de
Antey-Saint-André

P.R.G.C.
Revisione e variante alla cartografia degli ambiti inedificabili
(ai sensi della L.R. 06 aprile 1998 n° 11 e s.m.i.)
Approvata con modifiche con D.G.R. n. 729 del 30 maggio 2014

TERRENI SEDI DI FRANE

Cartografia prescrittiva su base topografica
- aree antropizzate -

Tav. PF - 2A

Agosto 2014



 BALTEA - Studio Geologico Associato
di Alex Théodule e Marco Vagliasindi
Chatillon (AO), Via Menabrea n. 43
Tel/Fax (+39) 0166.62.205

Reticolato chilometrico nella proiezione conforme
Universale Trasversale di Mercatore




Sistema U.T.M.
European datum 1950

ZONA 32T

Legenda

-  Confini comune
-  Comuni confinanti

CODICE

-  F1
-  F2
-  F3

Scala 1:5000

0 100 200 400 600 800 Metri

